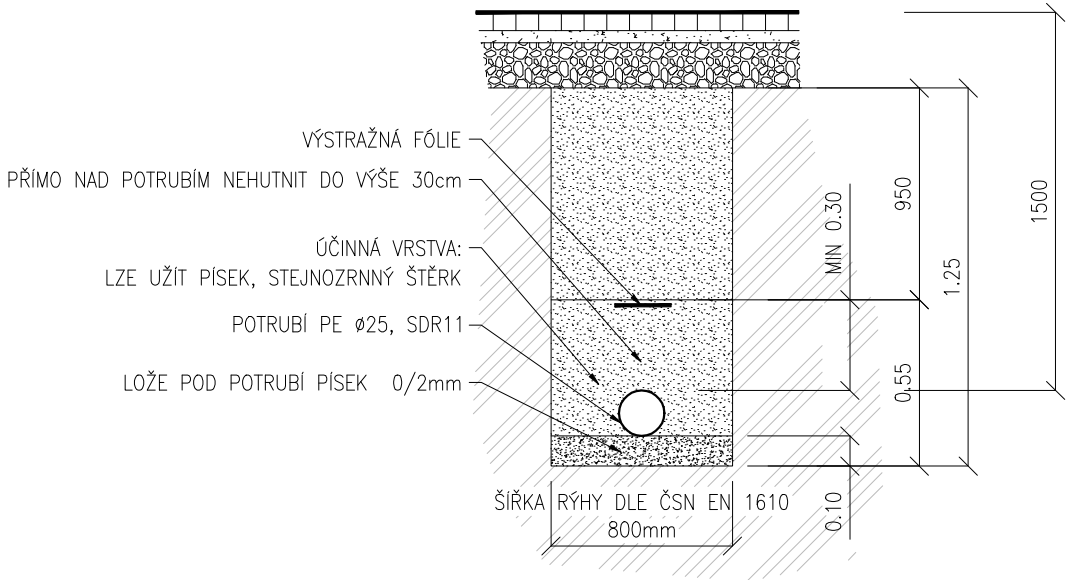


VODOVOD

VZOROVÉ ULOŽENÍ POTRUBÍ VE VOZOVCE A V CHODNÍKU:

M 1:25



PODÉLNÝ PROFIL VODOVODNÍ PŘÍPOJKY PÍTKO

POVRCH

KATASTR

SKLONOVÉ POMĚRY

MĚŘITKA X / Y 1:200 / 1:100

LEGENDA TYPŮ ČAR

— TERÉN
— NIVELETA

KÓTY UPRAV. TERÉNU

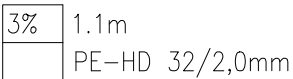
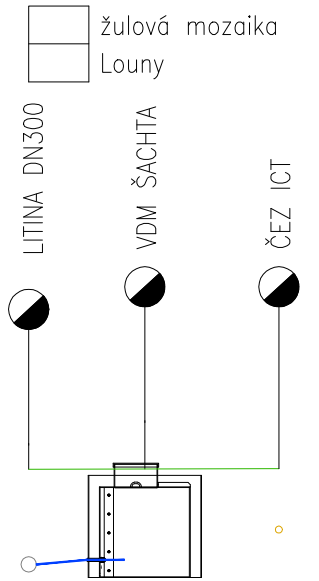
HLOUBKA VÝKOPU

KÓTY DNA POTRUBÍ

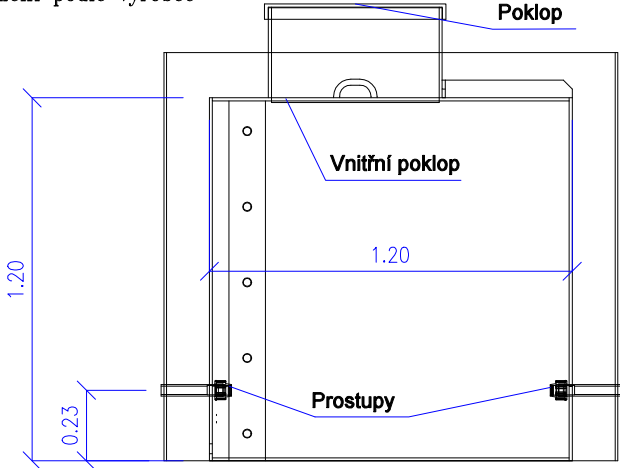
KÓTY DNA VÝKOPU
SROVNÁVACÍ ROVINA: 295

STANIČENÍ

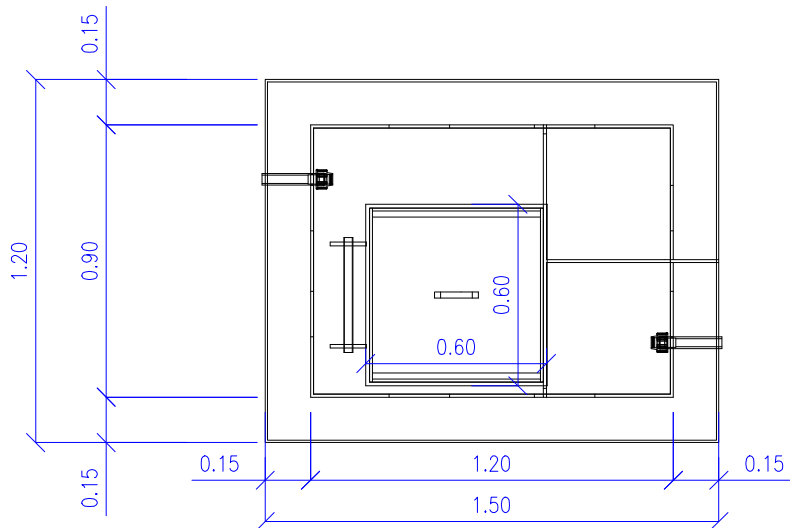
spád ‰, délka m
profil, materiál, délka m



VDM ŠACHTA, ŘEZ
podrobnosti uložení podle výrobce
M 1:25



VDM ŠACHTA, PŮDORYS
M 1:25



SPOLÉČNOST

MESSOR s.r.o., JANA ŠVERMY 11, 432 01 KADAŇ

IČ:287 38 217,DÍČ:CZ28738217

SPOLÉČNOST ZAPSANÁ U KRAJSKÉHO SOUDU V ÚSTÍ NAD LABEM ODOL C, VLOŽKA 29648

mob.: 607 604 304, e-mail: info@messor.cz, web: http://www.messor.cz

PROJEKTY DOPRAVNÍCH A INŽENÝRSKÝCH STAVEB, TECHNICKÉ DOZORY, INŽENÝRSKÁ ČINNOST



RAZÍTKO:

ZMĚNA: (VE FORMÁTU ČÍSLO, DATUM, POPIS)

1.

NÁZEV STAVBY:

ÚPRAVA PROSTRANSTVÍ KOMENSKÉHO
NÁMĚSTÍ (OSVOBODITELŮ)

k.ú. Louny (687391)

ZODPOVĚDNÝ PROJEKTANT:

Ing. OTA VETTERMANN

PROJEKTANT:

Ing. OTA VETTERMANN

AUTORIZACE:

AI V OBORU POZEMNÍ STAVBY A KONSTRUKCE
AT V OBORU DOPRAVNÍ STAVBY-NEKOLEJOVÁ DOPRAVA
ČÍSLO AUTORIZAČNÍHO RAZÍTKA: 0402018

PROFESE:

DOPRAVNÍ STAVBA

ČÍSLO ZAKÁZKY:

20038

DATUM:

9/2020

STUPEŇ PROJEKTOVÉ DOKUMENTACE:

společné povolení DUR+DSP DZS_DPS(příloha 11 k vyhlášce č.498/2006Sb)

INVESTOR:

Město LOUNY

Mírové náměstí 35

44001 Louny

IČ:00265209

OBJEKT:

S0300 ODVODNĚNÍ POZEMNÍ KOMUNIKACE

KÓTOVÁNO V:

m

MĚŘITKO:

1:100/1:25

FORMÁT:

A3

NÁZEV VÝKRESU:

ČÍSLO VÝKRESU:

VODOVOD PO.PROFIL, VMD
ŠACHTA, ŘEZ RÝHOU

D.301
2.11